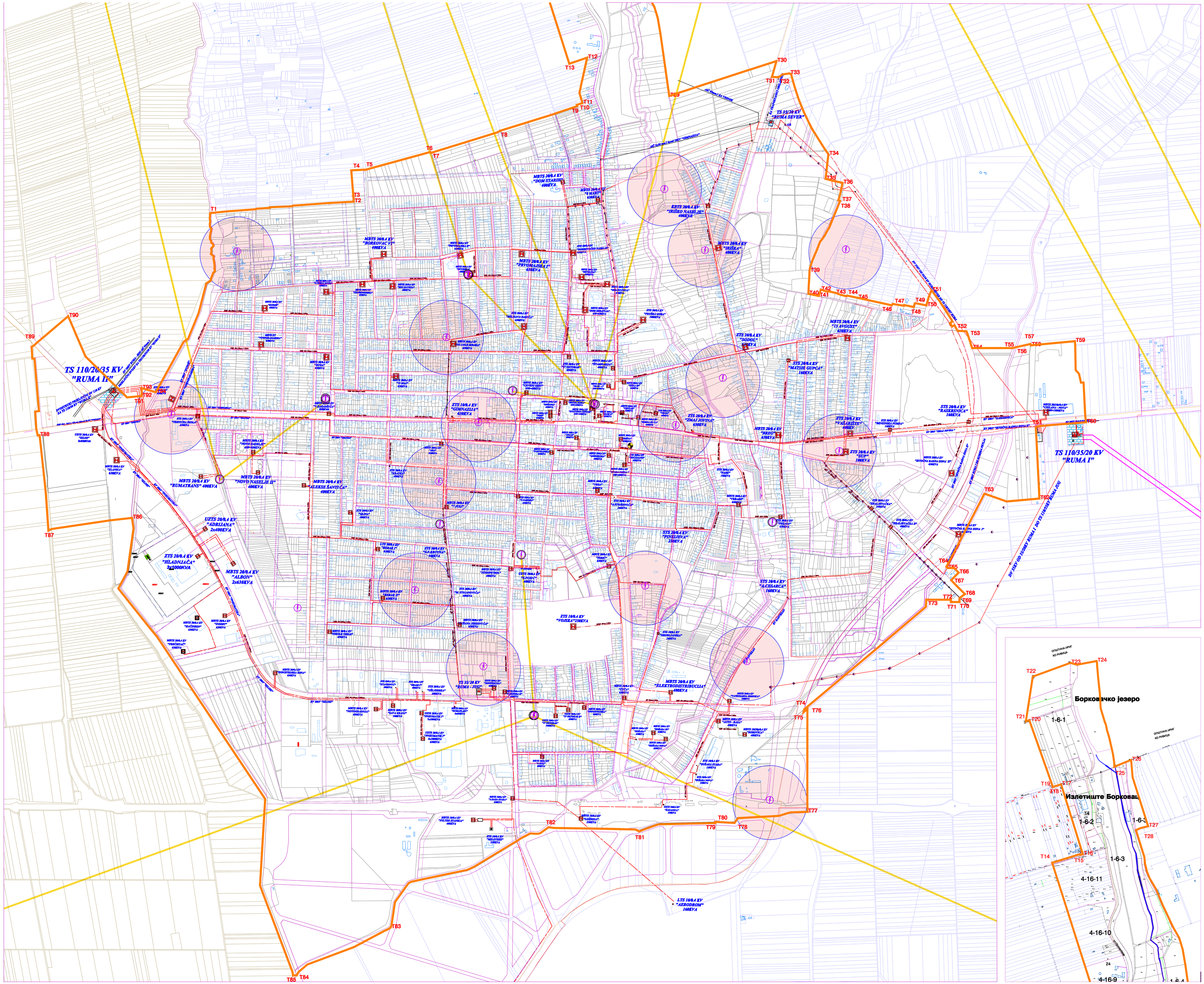



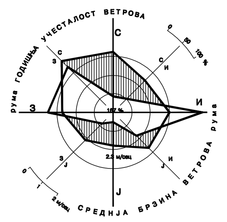

ЛЕГЕНДА

T58 — T59 ГРАНИЦА ГРАЂЕВИНСКОГ ПОДРУЧЈА (ГРАНИЦА ОБУХВАТА ПГР-а)

2-3-3 БРОЈ БЛОКА

ИНФРАСТРУКТУРА

ПУТ

ЕЛЕКТРОЕНЕРГЕТСКЕ ИНСТАЛАЦИЈЕ И ОБЈЕКТИ

СН НАДЗЕМНА МРЕЖА 20 (35) KV

СРЕДЊЕНАПОНСКИ КАБЛОВСКИ ВОД 20 KV

110 (35) KV ВН 110 и 35 KV

НН ПОДЗЕМНА МРЕЖА 20 KV

ПЛАНИРАНЕ СН ПОДЗЕМНА МРЕЖА 20 KV

ПЛАНИРАНА НН НАДЗЕМНА МРЕЖА 0,4 KV

ТРАФОСТАНИЦА ТС 110/35/20 KV/KV

3ТС/МБТС/СТС/КТС 20/0,4 KV/KV

Тарфо поље за ТС 110/35/20 KV/KV

ТЕЛЕКОМУНИКАЦИОНЕ ИНСТАЛАЦИЈЕ И ОБЈЕКТИ

ТЕЛЕФОНСКА ЦЕНТРАЛА, УДАЉАНИ ПРЕТПЛАТНИЧКИ СТЕПЕН

ТЕЛЕКОМУНИКАЦИОАНА ПОДЗЕМНА МРЕЖА

БАКАРНИ КАБЛ

ОПТИЧКИ КАБЛ (У ТРАСИ БАКАРНОГ)

ПЛАНИРАНА ТЕЛЕКОМУНИКАЦИОНА МРЕЖА

РАДИО КОРИДОР

МОБИЛНА ТЕЛЕФОНИЈА

РАДИОБАЗНА СТАНИЦА И АНТЕНСКИ СТУБ

ПЛАНИРАНА РАДИОБАЗНА СТАНИЦА И АНТЕНСКИ СТУБ- ШИРА ЛОКАЦИЈА

ОПШТИНА РУМА

ПЛАН ГЕНЕРАЛНЕ РЕГУЛАЦИЈЕ РУМЕ

ЛИСТ

ИНФРАСТРУКТУРА (ЕЛЕКТРОЕНЕРГЕТСКА И ТЕЛЕКОМУНИКАЦИОНА)

Р 1: 5.000

5

носилац израде:

Завод за урбанизам Београд

Рума 2021.

ОДГОВОРНИ УРБАНИСТА:
Милка Павловић, дипл. инж

ПЛАН ГЕНЕРАЛНЕ РЕГУЛАЦИЈЕ Рума 2021.